

**Agenzia del Territorio  
CATASTO FABBRICATI  
Ufficio Provinciale di  
Aosta**

Dichiarazione protocollo n. AO0095044 del 23/08/2012

Planimetria di u.i.u. in Comune di Aosta

Via Monte Grivola

civ. 6

Identificativi Catastali:

Sezione:

Foglio: 27

Particella: 299

Subalterno: 22

Compilata da:

Angiolella Felice

Iscritto all'albo:

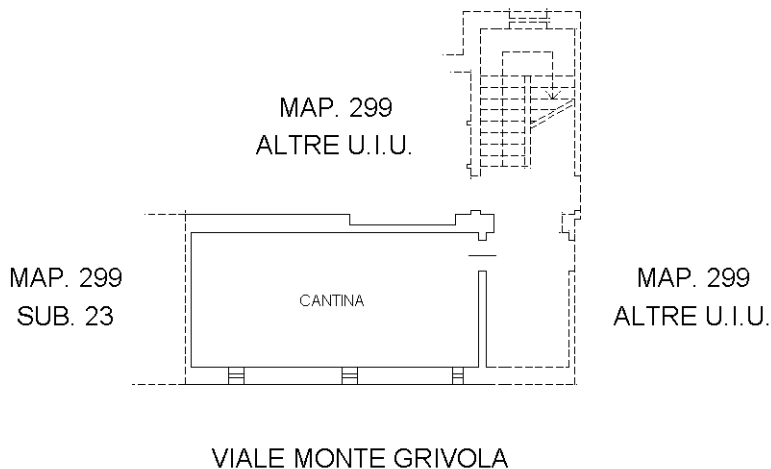
Geometri

Prov. Aosta

N. 1176

Scheda n. 1

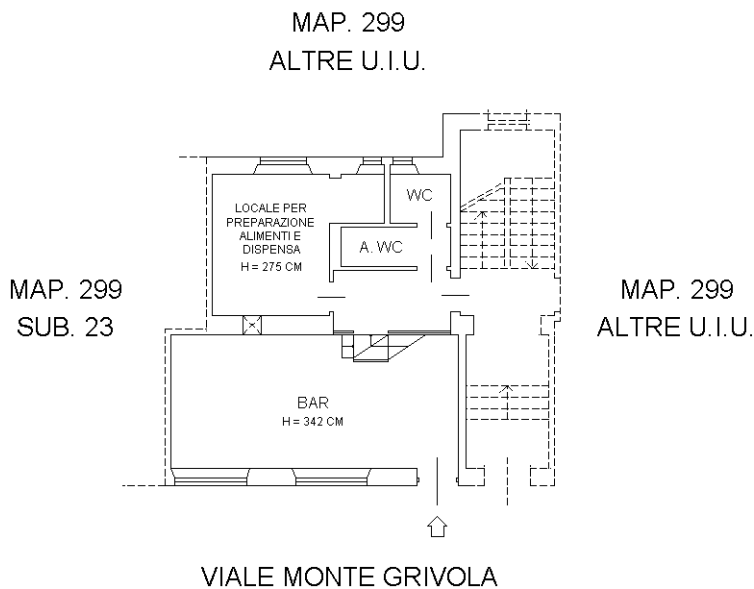
Scala 1:200



VIALE MONTE GRIVOLA

### PIANO SEMINTERRATO

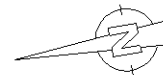
H = 210 CM



VIALE MONTE GRIVOLA

### PIANO TERRA

H MEDIA = 309 CM



Ultima planimetria in atti